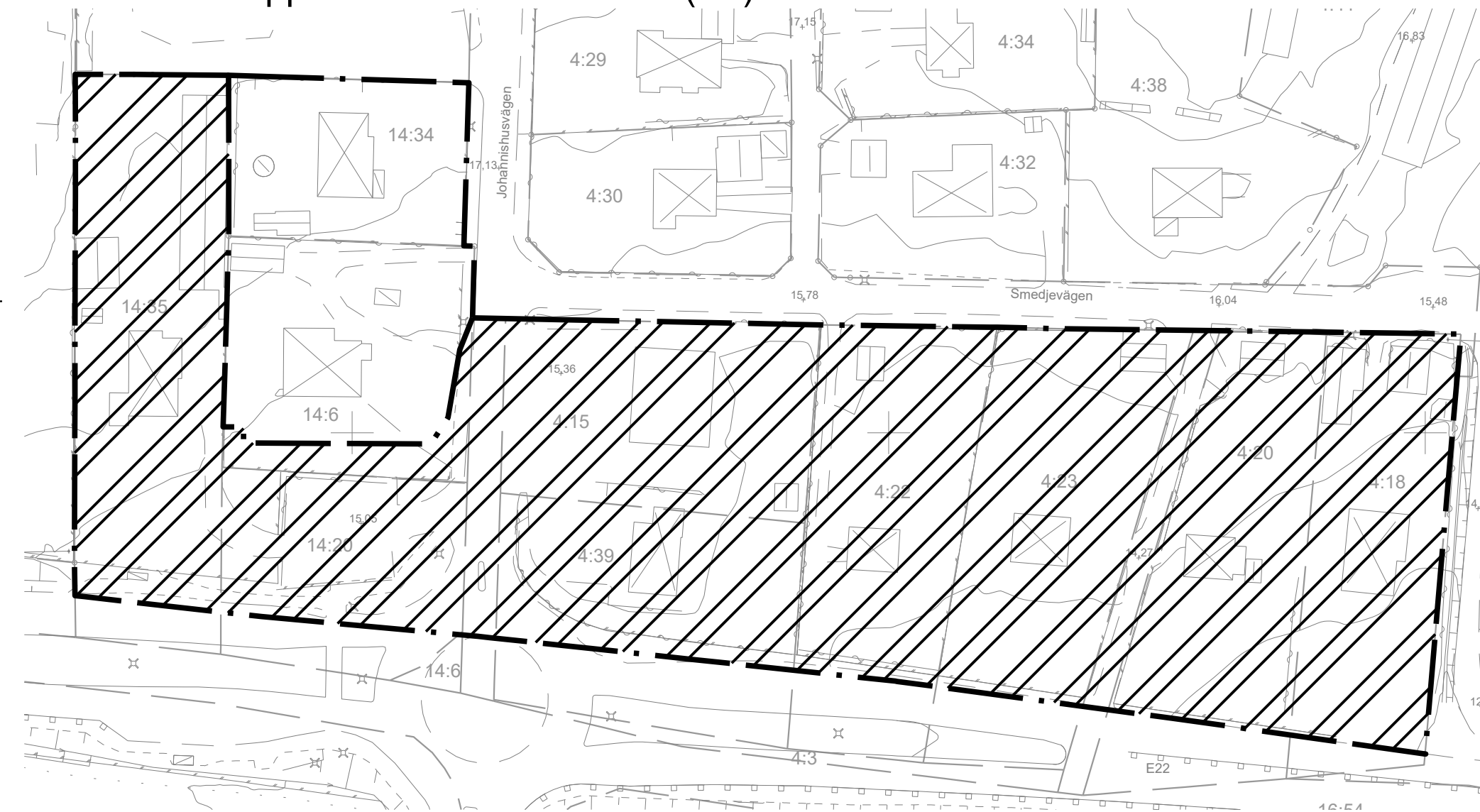


Listerby 14:24 m.fl., upphävande för del av byggnadsplan 170

Plankarta för upphävande skala 1:1000 (A2)



GRUNDKARTANS BETECKNINGAR

- Fastighetsgräns
- Kvarteretsgräns
- Fastighetsbeteckning
- Galunamn
- Byggnader
- Staket
- Hack
- Stenmur
- Stödmur
- Slätt
- Våg
- Ägostagsgräns
- Nivåkurvor
- Avvägd höjd

Grundkartan är upprättad genom fotogrametisk kartering, flyghöjd 1000 m. Uppdaterad av Sweco 2023-08-14 av MO. Referenssystem: plan Sweref 99 15 00, höjd RH 2000

PLANBESTÄMMELSER

Följande gäller inom områden med nedanstående beteckningar. Endast angiven användning och utformning är tillåten. Där beteckning saknas gäller bestämmelsen inom hela planområdet.

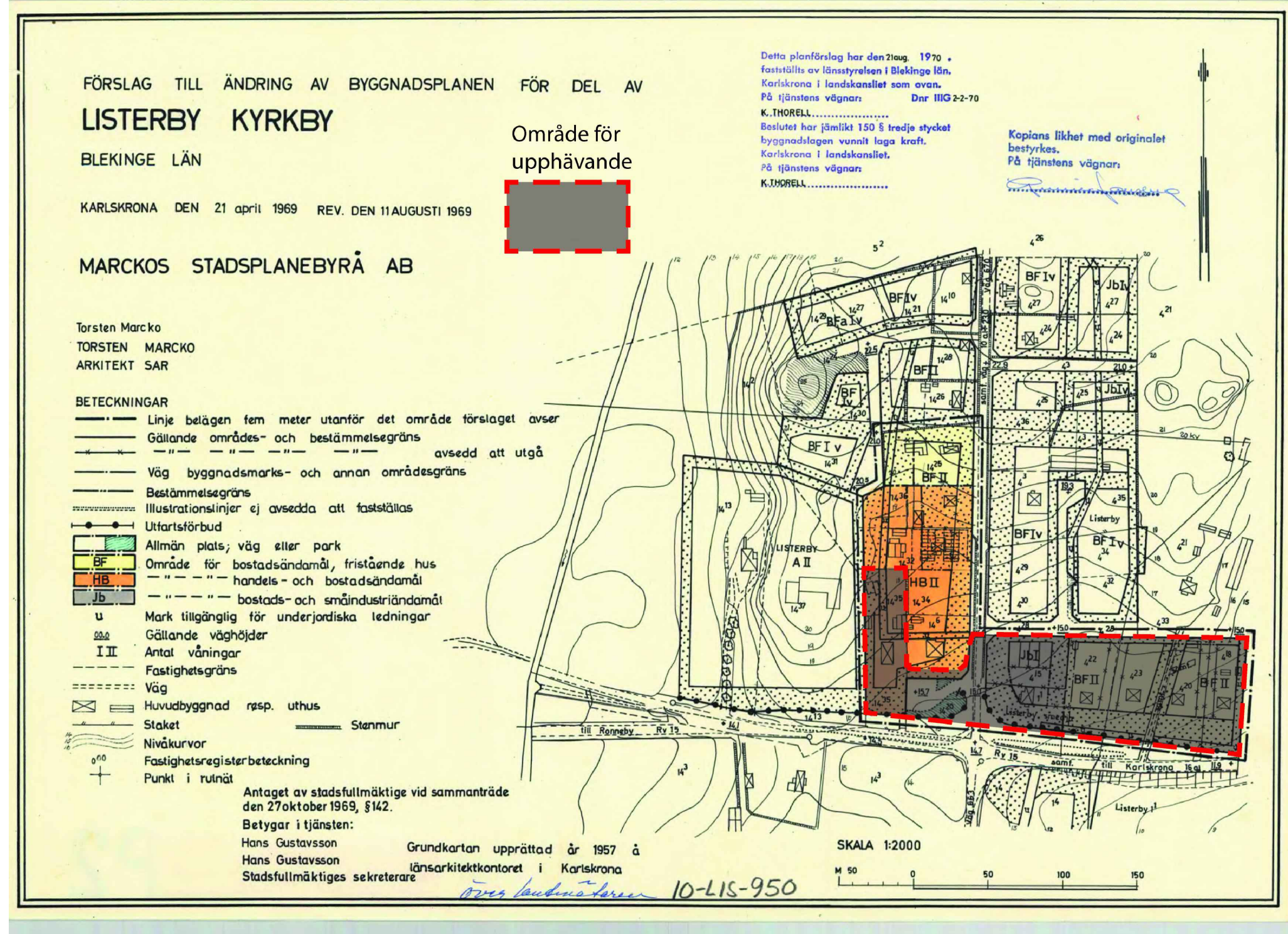
GRÄNSBETECKNINGAR

- Planområdesgräns

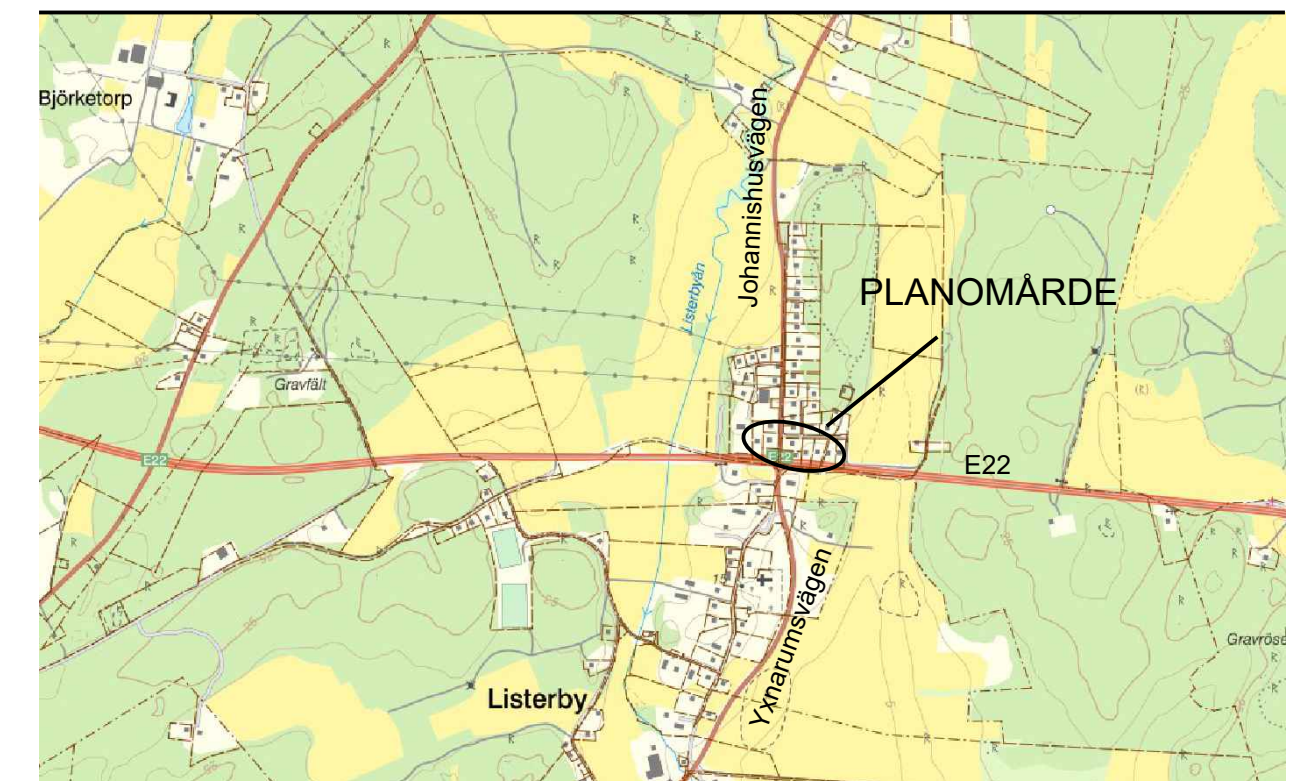
ILLUSTRATIONER

- Planområde som avses upphävas

Illustration över upphävande i gällande byggnadsplan



Orienteringskarta



Till planen hör: Planbeskrivning Fastighetsförteckning		Undersökning om betydande miljöpåverkan	
Upphävande för del av Byggnadsplan 170 för Listerby 14:24 m.fl.		Samrådshandling	
	Upprättad 2023-08-15	Reviderad 20xx-xx-xx	Beslutsdatum
	Victoria Eklund Planarkitekt	Helena Revelj Stadsarkitekt	Godkännande
Skala 1:1000 (A2)	0 10 20 30 40 50 100 m		Antagande
			Laga kraft
			Datum för uppstart
			2023-02-14
			Diarienummer
			KS 2023/115
			Plannummer
			170